

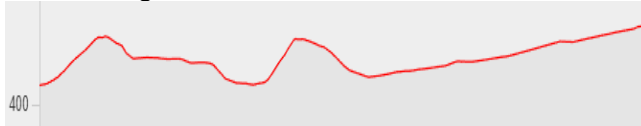
# Wanderprogramm Januar bis Juni 2024

Für die Wanderungen – kurze (KW) und lange (LW) - ist eine Anmeldung bis **Dienstag 12:00** erforderlich per Telefon oder E-Mail. Versicherung ist Sache der Teilnehmer. Unser **Organisationszuschlag** beträgt **CHF 8.- / TeilnehmerIn** und ist in den Reisekosten inbegriffen. Allfällige Programmänderungen werden jeweils per E-Mail kommuniziert.

## KW Do, 11. Januar

„Klettgau“

Treffpunkt: 08:30 Bahnhof Ossingen, B621 nach Marthalen, Rückkehr 16:08  
 Wanderroute: Hallau – Gächlingen - Siblingen  
 Wanderung: Wanderzeit: 2 h, Distanz: 7 km, Aufstieg: 210 m, Abstieg: 130 m  
 Mittagessen: im Restaurant, Reisekosten: ca. 19.-  
 Anmeldung an: Urs Meier



## LW Do, 25. Januar

„Der Reuss entlang - Flachsee“

Treffpunkt: 07:35 Bahnhof Ossingen, B605 nach Andelfingen, Rückkehr 17:06  
 Wanderroute: Ottenbach – Rottenschwil - Bremgarten  
 Wanderung: Wanderzeit: 3.25 h, Distanz: 13 km, Aufstieg: 90 m, Abstieg: 110 m  
 Mittagessen: im Restaurant, Reisekosten: ca. 25.-  
 Anmeldung an: Urs Meier



## KW Do, 15. Februar

„Hexentöbeli“

Treffpunkt: 09:05 Gemeindehaus Oberneunforn, B822 nach Frauenfeld, Rückkehr 16:15  
 Wanderroute: Matzingen – Jakobstal – Wängi – Hexentöbeli - Rosental  
 Wanderung: Wanderzeit: 2.5 h, Distanz: 9 km, Aufstieg: 120 m, Abstieg: 80 m  
 Mittagessen: im Restaurant, Reisekosten: ca. 20.-  
 Anmeldung an: Anni Meier



## LW Do, 29. Februar

„Neftenbach und Töss“

Treffpunkt: 08:40 Bahnhof Ossingen, B605 nach Andelfingen, Rückkehr 16:36  
 Wanderroute: Hettlingen – Neftenbach – Dättlikon – Embrach-Rorbas  
 Wanderung: Wanderzeit: 3.75 h, Distanz: 14 km, Aufstieg: 225 m, Abstieg: 230 m  
 Mittagessen: im Restaurant, Reisekosten: ca. 15.-  
 Anmeldung an: Anni Meier



## KW Do, 14. März

„Dem deutschen Rheinufer entlang“

Treffpunkt: 08:30 Bahnhof Ossingen, B621 nach Marthalen, Rückkehr 15:46  
 Wanderroute: Büsingen – Diessenhofen - Basadingen  
 Wanderung: Wanderzeit: 2.5 h, Distanz: 10 km, Aufstieg: 80 m, Abstieg: 60 m  
 Mittagessen: im Restaurant, Reisekosten: ca. 16.-, **ID oder Pass mitnehmen**  
 Anmeldung an: Urs Meier



# Wanderprogramm Januar bis Juni 2024

## LW Do, 28. März

## „Giessenfall“

Treffpunkt: 08:05 Gemeindehaus Oberneunforn, B822 nach Frauenfeld, Rückkehr 16:15  
 Wanderroute: Will SG – Littenheid – Kirchberg SG  
 Wanderung: Wanderzeit: 3.5 h, Distanz: 13 km, Aufstieg: 180, Abstieg: 360 m  
 Mittagessen: im Restaurant, Reisekosten: ca. 22.-  
 Anmeldung an: Anni Meier



## KW Do, 11. April

## „Von Kanton AR in den Kanton SG“

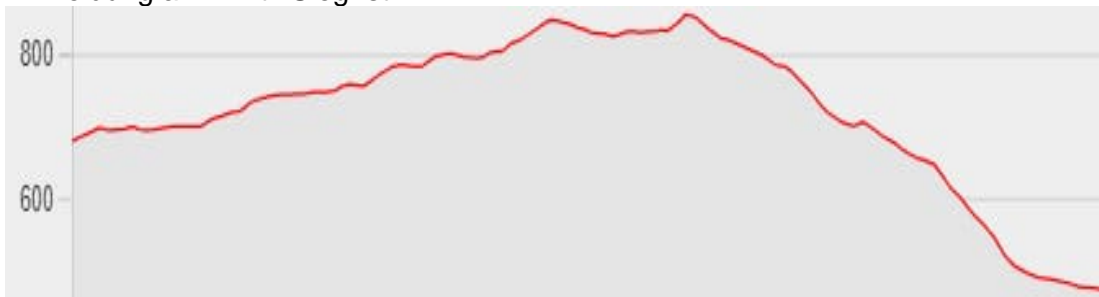
Treffpunkt: 08:10 Bahnhof Ossingen, S29 nach Winterthur, Rückkehr 17:36  
 Wanderroute: Schwellbrunn Risi – Arnig – Chäseren – St. Peterszell  
 Wanderung: Wanderzeit: 2 h, Distanz: 7 km, Aufstieg: 160 m, Abstieg: 460 m  
 Mittagessen: im Restaurant, Reisekosten: ca. 20.-  
 Anmeldung an: Fritz Siegrist



## LW Do, 25. April

## „Über den Lindenberg“

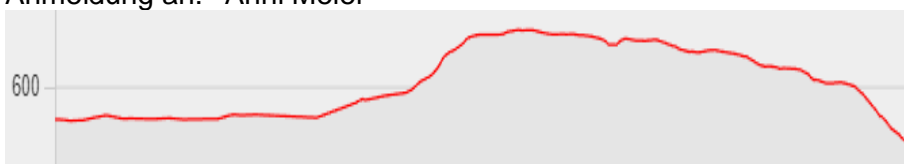
Treffpunkt: 07:10 Bahnhof Ossingen, S29 nach Winterthur, Rückkehr 17:36  
 Wanderroute: Bettwil - Hitzkirch  
 Wanderung: Wanderzeit: 3.25 h, Distanz: 12 km, Aufstieg: 250, Abstieg: 460 m  
 Mittagessen: im Restaurant, Reisekosten: ca. 33.-  
 Anmeldung an: Fritz Siegrist



## KW Do, 16. Mai

## „Ottenberg“

Treffpunkt: 08:05 Gemeindehaus Oberneunforn, B822 nach Frauenfeld, Rückkehr 16:15  
 Wanderroute: Berg – Stelzenhof - Ottenberg  
 Wanderung: Wanderzeit: 2.75 h, Distanz: 10 km, Aufstieg: 150 m, Abstieg: 180 m  
 Mittagessen: im Restaurant, Reisekosten: ca. 20.-  
 Anmeldung an: Anni Meier



# Wanderprogramm Januar bis Juni 2024

## LW Do, 30. Mai

## „Sternenberg“

Treffpunkt: 07:40 Bahnhof Ossingen, B605 nach Andelfingen, Rückkehr 18:36  
 Wanderroute: Hulftegg – Chlihörli – Sternenberg – Manzenhub - Saland  
 Wanderung: Wanderzeit: 4 h, Distanz: 14 km, Aufstieg: 300 m, Abstieg: 650 m  
 Mittagessen: im Restaurant, Reisekosten: ca. 23.-  
 Anmeldung an: Anni Meier



## KW Do, 13. Juni

## „Der Thur entlang“

Treffpunkt: 07:40 Bahnhof Ossingen, S29 nach Winterthur, Rückkehr 16:06  
 Wanderroute: Dietfurt – Lichtensteig - Wattwil  
 Wanderung: Wanderzeit: 2.5 h, Distanz: 8 km, Aufstieg: 180 m, Abstieg: 180 m  
 Mittagessen: im Restaurant, Reisekosten: ca. 26.-  
 Anmeldung an: Björn Wigholm



## LW Do, 27. Juni

## „Ghöch“

Treffpunkt: 07:40 Bahnhof Ossingen, S29 nach Winterthur, Rückkehr 18:06  
 Wanderroute: Gibswil – Chli Baretwil - Ghöch - Steg  
 Wanderung: Wanderzeit: 3.25 h, Distanz: 10 km, Aufstieg 360 m Abstieg: 420 m  
 Mittagessen: im Restaurant, Reisekosten: ca. 21.-  
 Anmeldung an: Fritz Siegrist



### Kontakt Daten Wanderleiterteam

#### Anni Meier

Hauptstrasse 14  
 8526 Oberneunforn  
 Tel: 052 745 24 24  
 Nat: 079 931 70 72  
 E-Mail: [anni.meier@hotmail.ch](mailto:anni.meier@hotmail.ch)

#### Urs Meier

Underem Berg 4  
 8475 Ossingen  
 Tel: 052 317 00 42  
 E-Mail: [ursmeier@gao.ch](mailto:ursmeier@gao.ch)

#### Fritz Siegrist

Oberer Grundweg 3  
 8475 Ossingen  
 Tel: 052 317 25 68  
 E-Mail: [f.siegrist@bluewin.ch](mailto:f.siegrist@bluewin.ch)

#### Björn Wigholm

Seegraben 1  
 8525 Wilen bei Neunforn  
 Nat: 078 757 77 61  
 E-Mail: [wigb@bluewin.ch](mailto:wigb@bluewin.ch)